

Percorsi di mobilità lenta

PERCORSO 27





Tartaro – Fissero - Canalbianco

Elaborazione: T.E.R.R.A. Consulting srl

Dati percorso	
Lunghezza:	91 Km
Comuni attraversati:	Melara, Castelnuovo Bariano, Giacciano con Barruchella, Trecenta, Bagnolo di Po, Canda, Castelguglielmo, S. Bellino, Pincara, Fratta Polesine, Villamarzana, Frassinelle Polesine, Arquà Polesine, Polesella, Bosaro, Rovigo, Ceregnano, Gavello, Adria, Loreo.
Elementi di interesse naturalistico:	dato non disponibile
Elementi di interesse storico-culturale:	dato non disponibile
Connessioni con altri percorsi:	dato non disponibile
Connessioni con altre province:	dato non disponibile

Dati percorso	
Località di partenza:	Porto Viro
Località di arrivo:	Melara
Tratti percorribili con attenzione:	dato non disponibile

Legenda:

-  Percorso
-  Confini GAL Adige
-  Confini GAL Delta Po
-  Confini comunali

